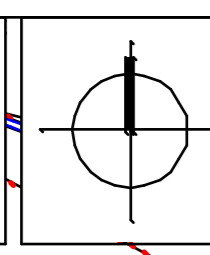


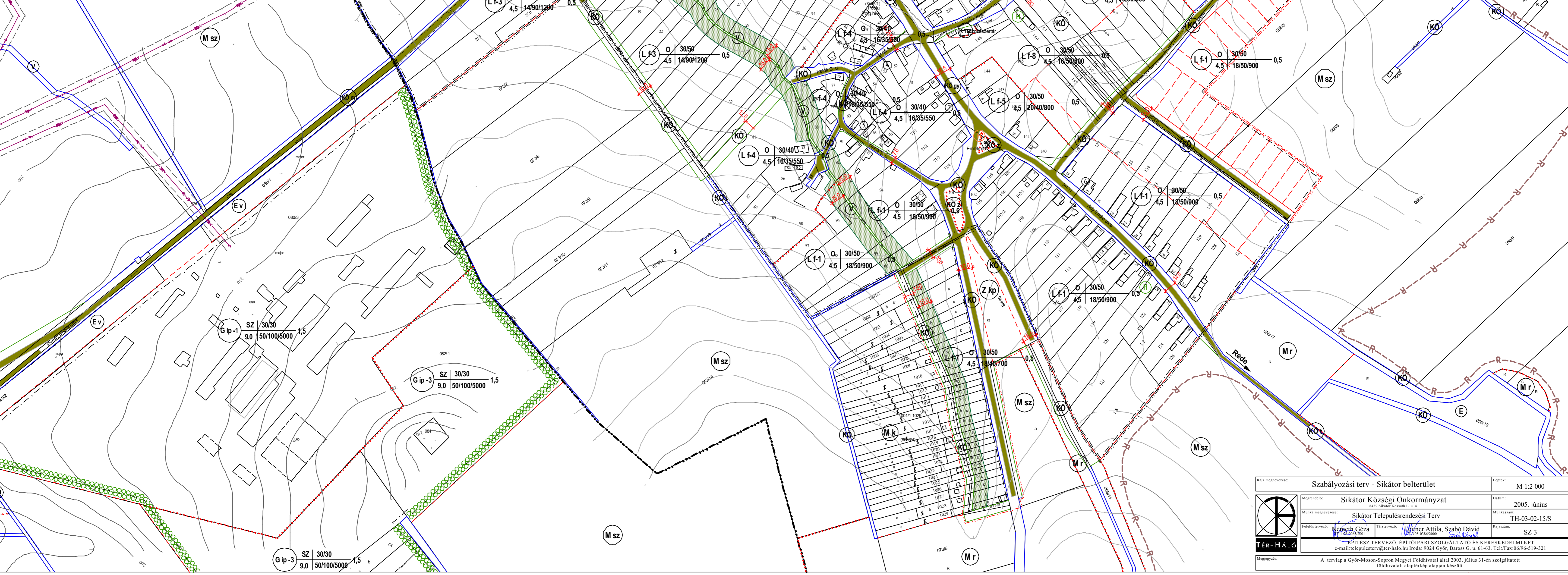
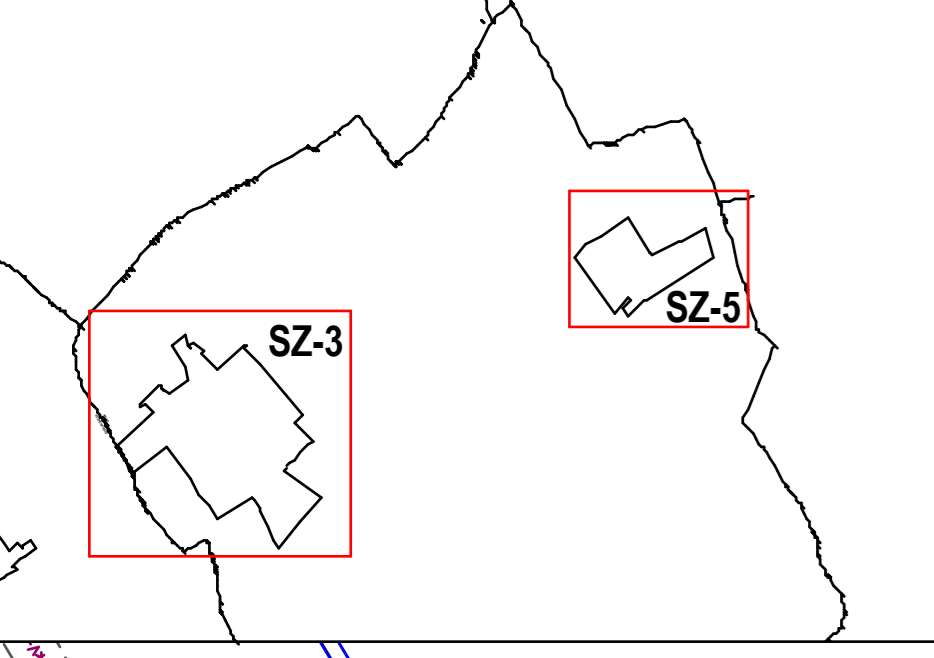
SIKÁTOR
Szabályozási terv (belterület)
M 1:2 000



Jelmagyarázat

	belterületi határ		informatikai környezet
	tervezett belterületi határ		régiészeti lakóhely
	belterületi határ, amelyre nem számít terület határa		lakóterület
	belterületi határ, amelyre nem számít terület határa		különböző területi típusok
	tervezett szabályozási vonal		védődési terület
	tervezett szabályozási vonal		gazdasági erdőterület
	10 éven túli szabályozási vonal		kereskedelmi szolgáltatás terület
	megszüntetett		ipari gazdasági terület - mezőgazdasági üzemi terület
	eltérő területfelhasználás határa		vízgazdálkodási terület
	eltérő övezetek határa		közpark
	készítendő részletes szabályozási terv határa		közkert
	irányadó telekhatár		szőlő
	mélyékevesi terület, nem beépíthető		réti, legelő
	mezőgazdasági terület		Országos mellékút
	javasolt útburkolat		településközpont
	országon védelmi műemlék		gyalogút
	buszmegálló		kiszolgáló út, lakóút
	elektromos vezetékek és védőtávolságok		közközműves terület

	beépítési mód	max. beépítéskor. juttatás (%)
	max. építési magasság (m)	min. telekfelhasználás telkeségységen (m ²)
	max. szomszédközelség (m)	max. szomszédközelség (m)



Szabályozási terv - Sikátor belterület		Lapok: M 1:2 000
	Sikátor Községi Önkormányzat	Dátum: 2005. június
Munka megnevezése:	Sikátor Településrendezési Terv	Munkaszám: TH-03-02-15/S
Felkészítők:	Németh Géza, Bócsai Zoltán	Rajzszám: SZ-3
Előzetes tervező:	ÉPÍTÉSZ TERVEZŐ, ÉPÍTŐIPARI SZOLGÁLTATÓ ÉS KERESKEDELMI KFT	
Megjegyzés:	A tervlap a Győr-Ménfőcsanak Megyei Földhivatal által 2003. július 31-én szolgáltatott földhivatali adatok alapján készült.	